

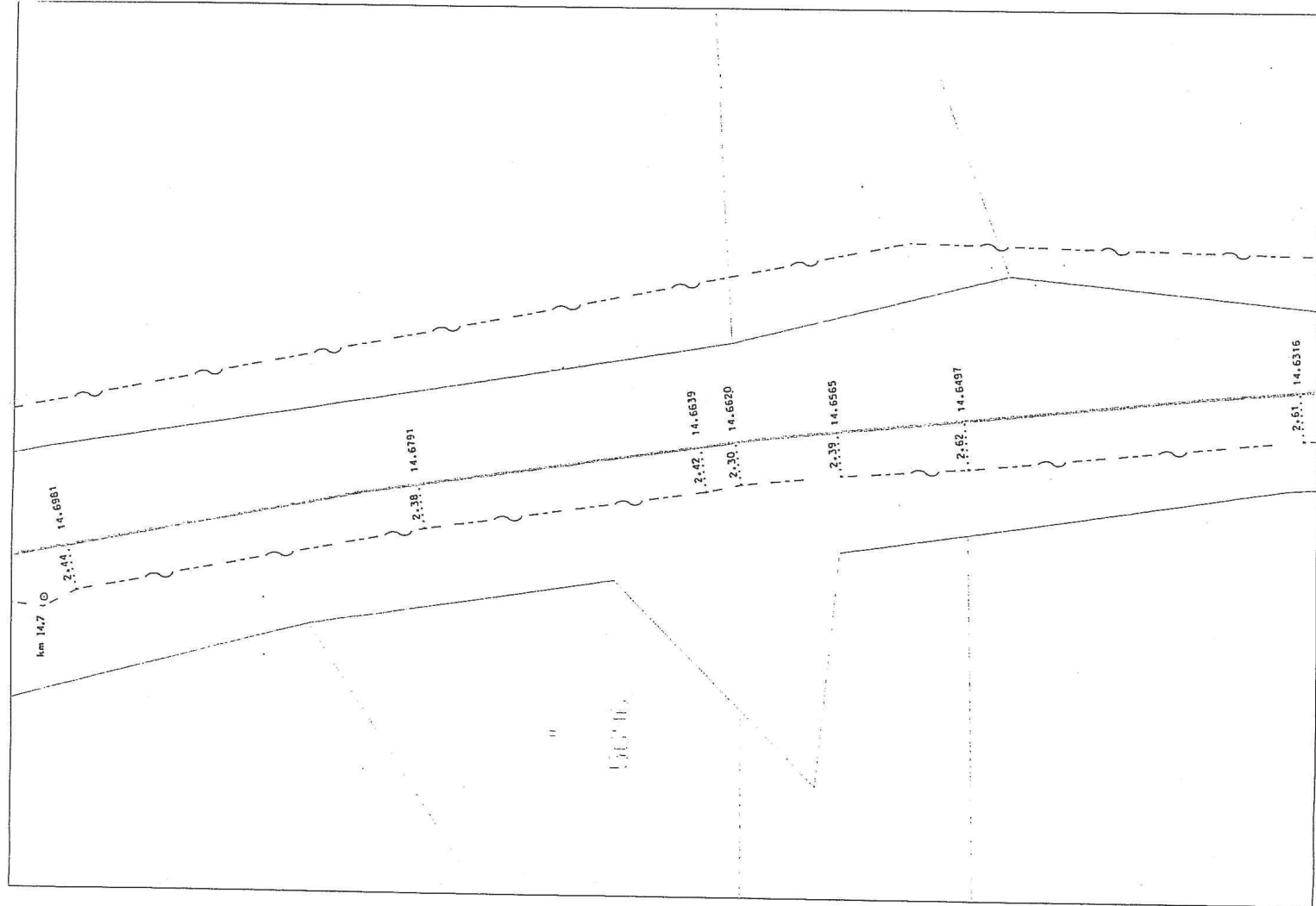
KOORDINAČNÍ SITUACE M 1:500

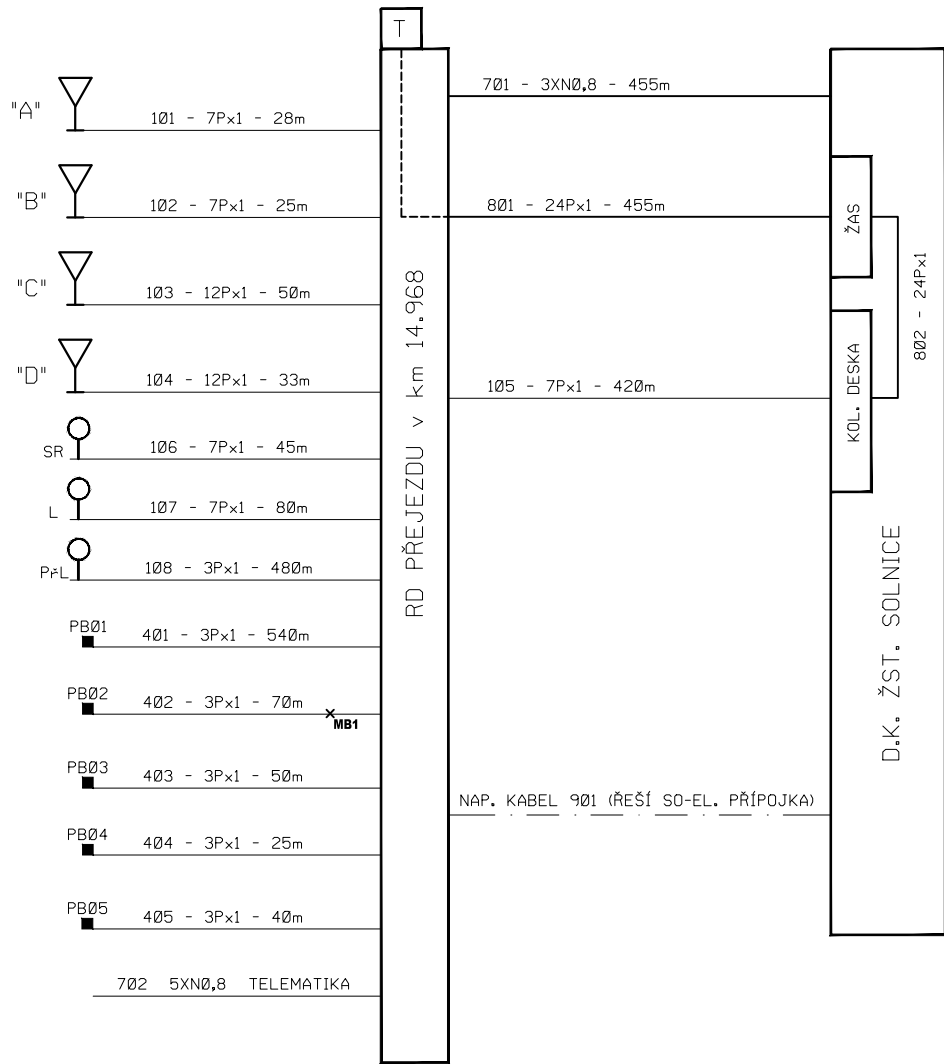
k.u. Kvasiny - mapa KN 1:2880
k.u. Solnice - DKM

5695
5696
5698
5796



Přesunutí předvěsti PHL (PS 01)
Zočátek stávky
km 14,475



~~Presunutí předavěsti PPL (PS 01)
Začátek slavyby
km 14,475~~





POZNÁMKA: KABELY JSOU TYPU TCEKPFLEY

24.04.2013	513C: Castolovice - Solnice /žst. Solnice/	7
 	ŽST Solnice	
Schéma kabelů		7
ZS SO		JP
07 01 000		

04.06.2005	KISEKCESZTIEVIDENCEZAŘIZENÍCHOC-MEZIPŘEJ.ZEB.ZAŘ.12.330	A 0101
 	505A: Choceň - Týniště n. O. - Velký Osek	A 01 01
	PZS v km. 12.330 (Černá n. O. posádka)	
	PZS "A" v km. 12.330 Situace přejezdu - stávající stav	